



CAMINO MOZÁRABE

CAMINO XACOBEO

de Córdoba al fin del mundo



De Córdoba al fin del mundo...

El Camino de Santiago Mozárabe es uno de los Caminos de Santiago que comunican el sur de España con una de las principales rutas, la Vía de la Plata. Un camino que tuvo una gran importancia durante la Edad Media, especialmente durante la ocupación de los musulmanes en el territorio español. Se trata de uno de los Caminos de Santiago que une varias rutas que divergen entre las provincias de Andalucía oriental - Almería, Málaga, Granada y Jaén - confluyendo en una senda única en Córdoba. Desde la ciudad de las *tres culturas* se adentra por tierras extremeñas por la cuenca pacense de La Serena, continuando por las Vegas Altas del Guadiana hasta llegar a Mérida. Es aquí, donde estos caminos se unen con los **Caminos Mozárabes del Sur**, provenientes de Sevilla, Huelva y Cádiz, para continuar unidos, compartiendo la milenaria Vía de la Plata hasta Santiago de Compostela.

Este camino debe su nombre a que, tras el hallazgo del sepulcro de Santiago Apóstol y como el territorio estaba ocupado por los musulmanes, los cristianos que residían en esta zona decidieron preservar su cultura y su fe y comenzaron la peregrinación hasta la Catedral de Santiago de Compostela. A estos cristianos se les denominó mozárabes y de ahí el nombre de este camino, **Camino Mozárabe**.

Tras la Reconquista del territorio español, estas rutas continuaron siendo muy importantes aunque no como lo eran en los tiempos de antaño. Desde hace varios años, se viene trabajando en la revalorización de estas rutas jacobeanas para volver a otorgarles ese valor perdido con los años y convertirlas de nuevo en referente de la peregrinación a la Catedral de Santiago.

Dada la importancia de la conservación patrimonial del territorio como fuente de generación económica y cultural, la Diputación de Córdoba forma parte del proyecto *Caminos Jacobeos del Oeste Peninsular*, cofinanciado por Fondos Feder, a través del Programa Interreg España-Portugal (POCTEP), para fomentar el conocimiento de los valores naturales y culturales que atesora la provincia de Córdoba (Subbética, Guadajoz-Campiña Este, Guadiato y Los Pedroches).

La institución provincial forma parte como socia beneficiaria del proyecto, junto a otros doce socios más como son las diputaciones de Badajoz, Cáceres, Sevilla, Huelva, Cádiz, Pontevedra, Ourense, la Dirección General de Bibliotecas, Museos y Patrimonio Cultural de la Junta de Extremadura y Zamora; y los socios portugueses de Turismo de Centro, Turismo de Alentejo y el municipio de Barcelos.

Las etapas

En el trazado cordobés se pueden disfrutar 16 etapas, desde las provincias de Jaén y Granada, por Alcaudete y hasta llegar a Baena (24,6 km). Por otro lado, desde la provincia de Málaga, se puede acceder al **Camino Mozárabe** por Cuevas Bajas para llegar hasta Encinas Reales (5,7 km); desde este municipio se continúa hasta Lucena (20 km); de ahí a Cabra (13 km), siguiendo el trazado hasta Doña Mencía (13 km); y caminar hasta Baena (8,7 km). En la localidad baenense confluye el camino procedente de Granada y el malagueño para seguir etapa hasta Castro del Río (20 km). Desde Castro, el caminante puede elegir continuar la ruta en una única etapa hasta Córdoba (sin posibilidad de parada- 36 km); o bien, dividir el trazado en tres paradas hasta Espejo (9,7 km), Santa Cruz (12 km) y la capital cordobesa (36 km). Una vez en Córdoba el peregrino sigue su camino hasta Cerro Muriano (16,6 km); de aquí hasta Villaharta (20,5 km); de Villaharta a Alcaracejos (35,2 km); y de allí, a Hinojosa del Duque (21,5 km), pasando por Villanueva del Duque y Fuente la Lancha. Estas 16 rutas ofrecen al peregrino la posibilidad de disfrutar de cuatro de las comarcas cordobesas Subbética, Guadajoz-Campiña Este, Guadiato y Los Pedroches. Información sobre trazados y asistencia peregrina: Asociación Amigos del Camino Mozárabe de Córdoba, <http://caminomozarabe.es/>

Ruta de la Subbética

El recorrido del **Camino Mozárabe** en la provincia puede iniciarse desde **Alcaudete (Jaén)** o bien desde **Cuevas Bajas (Málaga)**. Este último contempla más de 60 km que permiten al peregrino transitar desde la comarca de la Subbética hasta el Guadajoz. Es en el camino de **Las Encinas** de la localidad malagueña donde se atisban las primeras flechas de esta primera etapa de **Cuevas Bajas-Encinas Reales**, que consta de 5,7 km. Aquí el río Genil se establece como compañero de camino en gran parte del recorrido para llegar a la antigua carretera de Córdoba a Málaga hasta el municipio encinarrealeroño.

En la segunda etapa el paisaje también se colorea por un río, en este caso el Anzur. Un total de 20 km en los que no falta el olivar y que culminan con una llanura previa a llegar a **Lucena**, que cuenta con un albergue municipal. Así, en la antigua estación de tren lucentina arranca la siguiente jornada continuando por la *Vía Verde del Aceite* hasta dar con **Cabra** en un recorrido de 13 km con escasa dificultad.

La misma distancia es la que separa **Cabra de Doña Mencía**, una etapa que también comienza en la antigua estación de ferrocarril, donde se pueden ver las primeras flechas amarillas, hasta llegar a la **parroquia de la Consolación**, que actúa como albergue. La última etapa, de casi 9 km, discurre entre **Doña Mencía y Baena**. Destaca el inicio, en el que no será hasta el final de la *calle Jaén* cuando el peregrino observe las primeras flechas.

Ya en pleno Guadajoz, en **Baena**, el camino continúa hasta **Castro** (20 km) y sigue con otras etapas que discurren ya por la capital y la comarca de **Los Pedroches**. Otra propuesta de casi 200 km más para continuar descargando el estrés y, por supuesto, deleitándose con el patrimonio de la provincia cordobesa.



Ruta del Guadajoz-Campiña Este

El paisaje que nos rodea es, a la par, el resultado de la climatología y la manifestación de cada zona como sociedad. El de la provincia cordobesa difiere de *norte a sur* y de *este a oeste*. Así, la comarca del Guadajoz posee un mar inmenso, aunque sus aguas son de olivos.

Desde **Alcaudete**, puerta de entrada desde la provincia de Jaén al **Camino Mozárabe**, se contabilizan casi 80 km, que se pueden realizar en tres o cinco etapas, dependiendo de la capacidad física del peregrino. La primera etapa, de 24,6 km hasta llegar a **Baena**, introduce al caminante tras salir de **Alcaudete** en una senda de olivares, que llegan hasta las ruinas de dos cortijos. Se bordea la *laguna Saboral* y se cruza la *Vía Verde* hasta ver la flecha amarilla que indicará el recorrido hasta **Baena**.

Ya en pleno Valle del Guadajoz transcurre la segunda etapa, destacando su llanura. Son 20 km en los que el peregrino verá el río Guadajoz, campos de cereal, prados y algunos eucaliptales hasta llegar a **Castro del Río**, localidad que cuenta con un albergue municipal.

Desde el municipio castreño, se plantean dos opciones: realizar los casi 40 km en un recorrido de campos alomados, sin apenas sombras, hasta alcanzar la capital; o bien, utilizar una propuesta alternativa que discurre por **Espejo**. Tanto para una como para otra, la salida comienza en la *avda. de la Diputación* hasta el cuartel de la Guardia Civil.

De ahí, el camino se bifurca en la ruta directa a **Córdoba** por la derecha y por la izquierda, buscando el puente sobre el río Guadajoz, en la que arranca el tramo hasta **Espejo**, que consta de 9 km. El siguiente tramo hasta **Santa Cruz**, de 12 km, vuelve a tener en el río Guadajoz un compañero para el peregrino. La última de estas etapas, entre la aldea de **Santa Cruz** y la **capital cordobesa**, recorre 24 km en los que el mar de olivos muta al paisaje cerealista hasta dar con los espacios urbanos de la capital.

De ahí, el **Camino Mozárabe** continúa ascendiendo a través de la comarca de **Los Pedroches**, otra propuesta para adentrarse en un paisaje radicalmente distinto al del Guadajoz y conocer como peregrino las localidades de **Cerro Muriano**, **Villaharta**, **Alcaracejos**, **Villanueva del Duque**, **Fuente la Lancha** e **Hinojosa del Duque**.

Ruta de Córdoba y Guadiato

Desde la **capital cordobesa** emerge uno de los tramos del camino más atractivos que adentra al peregrino en plena Sierra Morena. Un trazado de 16 km que son los que la separan de **Cerro Muriano**. Una vez cruzamos la carretera y por la derecha de ésta, seguimos el camino que limita con la **urbanización La Colina** y la **Carrera del Caballo**, allí nos encontramos las flechas que nos conducen hacia la *calle del Sauce*.

Al final de esta calle, el peregrino llegará a la *calle del Guindo*, donde atravesará una carretera para comenzar el ascenso hasta llegar a la curva de la carretera, en la que el caminante podrá divisar a poco más de 200 m. la **ermita de Nuestra Señora de Linares**; al final de esta curva torcemos a la izquierda, según indican las señales jacobeanas, por un camino de tierra hasta llegar a la *Loma de los Escalones* enlazando con el trazado de la **Cañada Real Soriana**, heredera de la vía romana Corduba-Emerita, y señalizada hoy, además del **Camino Mozárabe**, como *sendero GR-40*, una de las vías más emblemáticas con un importante hándicap histórico y cultural.

Tras alcanzar la antigua N-432, se debe seguir por el lado derecho de la carretera, según muestran las señales amarillas compostelanas, hasta llegar tras un ascenso escalonado al **altar de la Virgen de María Auxiliadora**; a continuación, se sube un sendero que discurre a la izquierda de la virgen que nos lleva a la parte baja de la **ermita de Nuestra Señora de Santa María de los Pinares**, cerca del conocido como *Cerro de Torreárboles*, a unos 2 km de **Cerro Muriano**. Tras un descenso de tierra llegamos a la población donde el caminante puede descansar y hacer avituallamiento para reponer fuerzas u obtener información en el Centro de Desarrollo Rural de Sierra Morena.

Una vez en el corazón de la **barriada de Cerro Muriano**, y partiendo desde la **parroquia de Santa Bárbara**, el peregrino debe continuar su camino por la acera de la N-432 hasta llegar al cuartel de la Guardia Civil para enlazar con la etapa de **Villaharta**. Tras unos km, cinco en concreto, y siempre caminando de forma paralela por la vía que da acceso a **El Vacar**, se llega a la **Cuesta de la Matanza**. El peregrino encontrará a su paso numerosas señales indicativas que, con forma de vieira amarilla, lo llevarán al final de la etapa.



Ruta de Los Pedroches

Este tramo se caracteriza por la rica y variada vegetación en la que se pueden apreciar importantes especies de bosque mediterráneo, encinas, jaras, romero, tomillo o lentisco, entre otros. Una extensa variedad que nos acompañará por toda la **Cañada Real Soriana** hasta la **subida al Puerto del Calatraveño**, que da la bienvenida a **Los Pedroches**. Dispuestos ya a comenzar la etapa hacia **Alcaracejos** los peregrinos comienzan a disfrutar de bellas imágenes que regala la dehesa cordobesa, donde el cerdo ibérico es el protagonista y donde, además, se pueden cruzar en nuestro camino otras especies como conejos, cabras, gamos o ciervos.

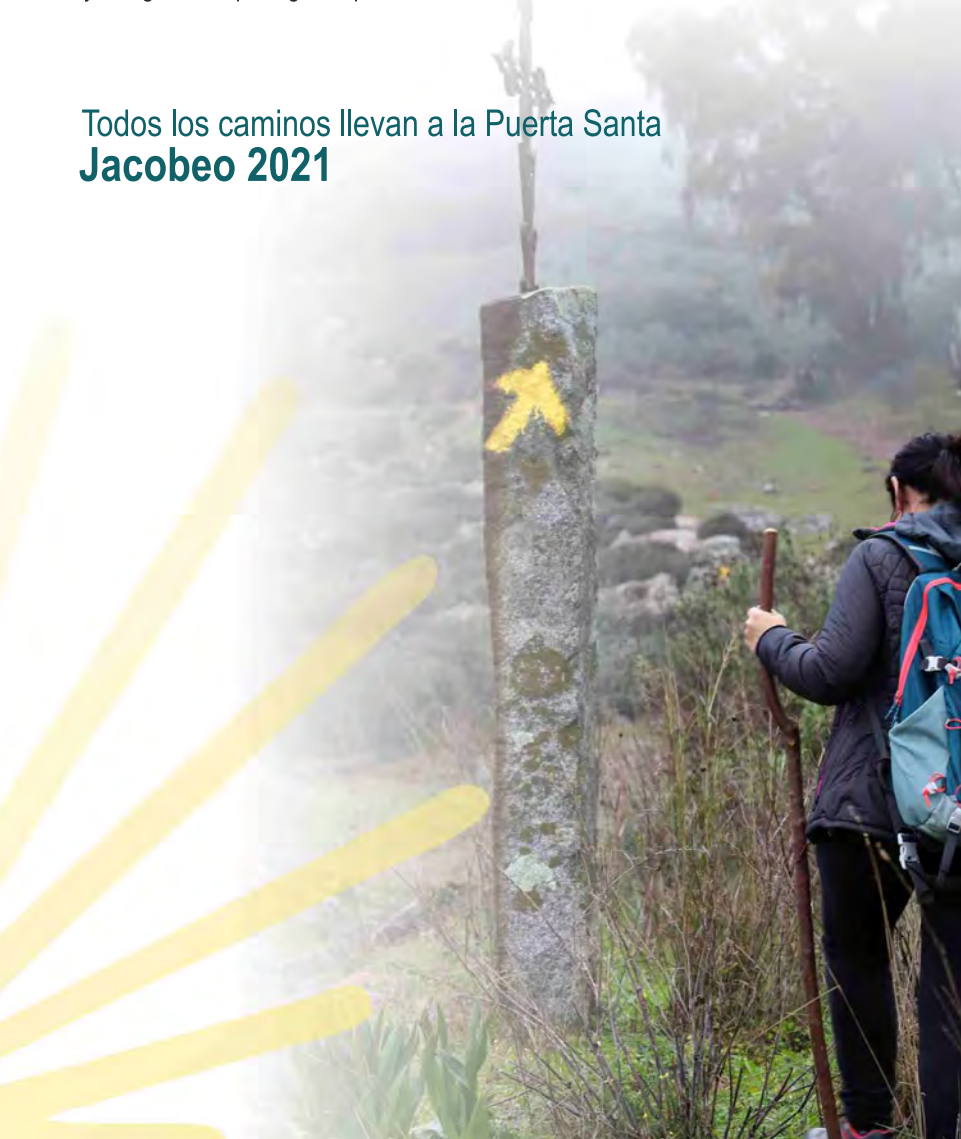
Desde **Alcaracejos** el caminante se dirige hasta **Villanueva del Duque**, donde podrá disfrutar de 3 km de uno de los caminos más emblemáticos y peculiares de la península ibérica. Un camino que se inicia en la **plaza de Los Pedroches** por la *calle Alférez Fernández Pérez*, dirección Córdoba, hasta llegar a la altura del número 20, por donde se debe girar a la derecha para tomar el camino que conduce a **Villanueva del Duque**.

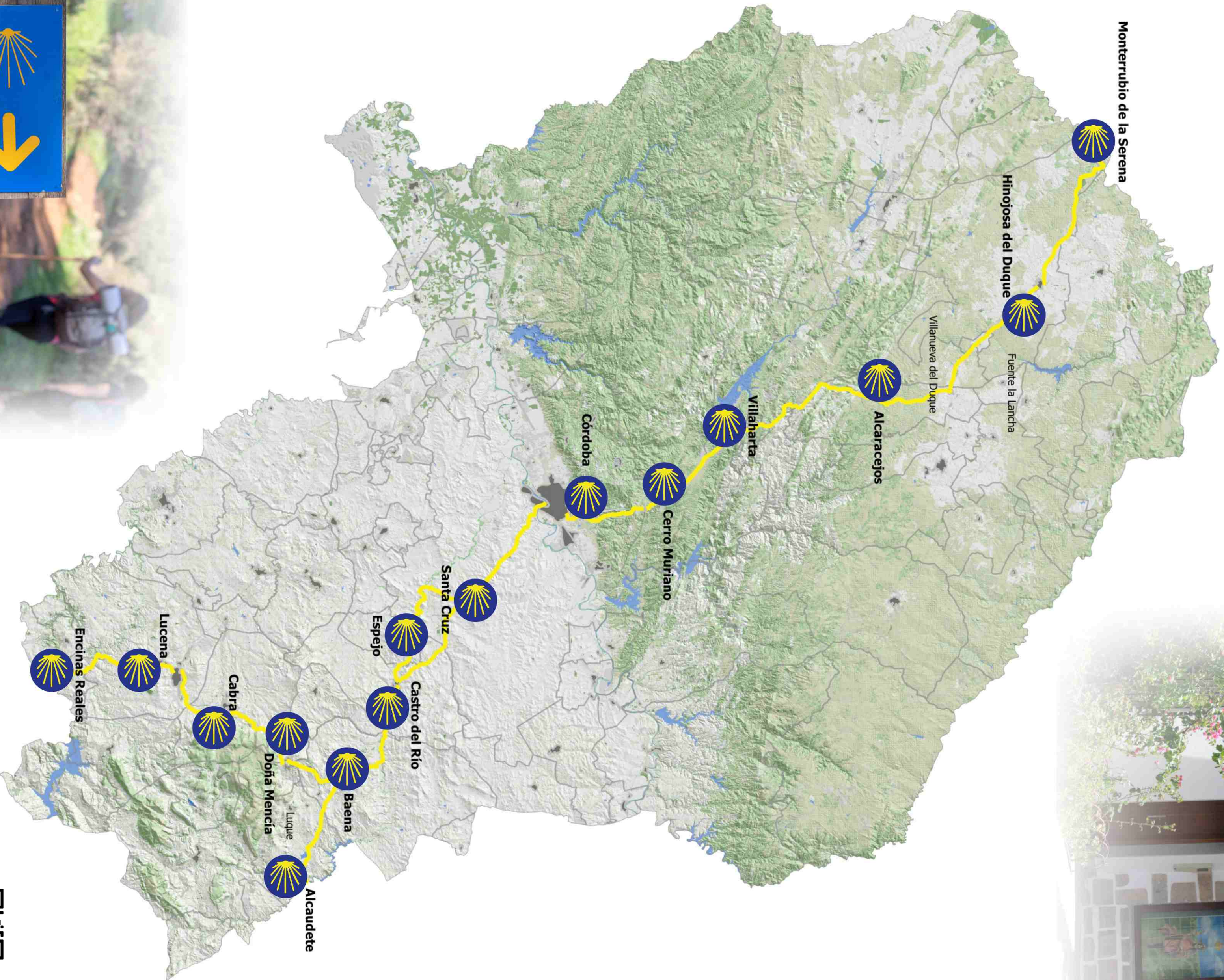

Tras 500 m, se encuentra el cruce para llegar al municipio, cuya entrada discurre por la *Cruz de la Fuente Vieja* hasta llegar a la *plaza del Ayuntamiento* y, a continuación, a la *calle Camino de Santiago*, por donde se sale del pueblo a través del *Calvario*. En varios kilómetros, el peregrino llega a **Fuente la Lancha**, donde tras las indicaciones jacobeanas y al salir del municipio, accede por la carretera hasta el río Guadamatilla. A 7 km se encuentra la **ermita de la Virgen de la Guía**, donde los viandantes pueden descansar, a la vez que contemplar el emplazamiento y coger fuerzas para llegar, tras unos kilómetros, a **Hinojosa del Duque**.

Una vez en el lugar, comenzarán a mezclarse los paisajes de dehesa con los campos de cereales, un trazado llano que lleva al visitante hasta la **ermita de Nuestra Señora de Gracia de las Alcantarillas** y siguiendo hasta **Monterrubio de la Serena**.

De **Cerro Muriano a Monterrubio de la Serena (Badajoz)** se emplazan cuatro de las etapas más bellas del trazado jacobeano, en el que se puede disfrutar tanto del paso de los años, a través de la arquitectura y de los reductos históricos, como de la naturaleza y la vegetación que regala la provincia de Córdoba.

Todos los caminos llevan a la Puerta Santa Jacobeo 2021





Monterrubio de la Serena

Hinojosa del Duque

Fuente la Lancha

Villanueva del Duque

Alcaracejos

Villaharta

Cerro Muriano

Córdoba

Santa Cruz

Espejo

Castro del Río

Baena

Doña Mencía

Luque

Alcaudete

Lucena

Encinas Reales

Cabra

